




Podžbánsko

Část rakovnického okresu pod pohořím Džbán působí na jeho návštěvníky melancholickým dojmem, rozlehlá pole táhnoucí se zvlněnou krajinou a chmelnice všude v okolí tento dojem ještě umocňují. Při pohledu z jihu působí Džbán jako horské pásmo, přestože jeho kopce jen výjimečně přesahují výšku 500 m n. m. Nejvyšším bodem je Džbán (536 m n. m.). Ekologicky a kulturně zatím nenarušené pohoří je od roku 1994 chráněným přírodním parkem. Celé pohoří prochází dále ještě okresy Louny a Kladno. Posláním Přírodního parku Džbán je zachování unikátní krajiny s výraznými hodnotami. Na jeho území byly vybudovány dvě naučné stezky.



Podžbánsko region

The part of the Rakovník district below the Džbán mountain range has a melancholic impression on its visitors. Vast fields act stretching through rolling hills and hop-gardens strengthen this impression even more. You can view Džbán as a mountain range, despite it being hills rarely exceeding the height of 500 metres above sea level, with the highest point being Džbán (536 above sea level); the ecologically and culturally unspoiled mountain range is a nature preserve since 1994. The whole mountain range also crosses the Louny and Kladno districts. The mission of the Džbán Nature Park is the preservation of the unique countryside with its emphatic values. Two nature trails were built on its territory.



Rakovnicko

Vítejte na Rakovnicku!

Zveme vás do kraje, kterým mezi nádhernými křivoklátskými lesy klidným proudem protéká řeka Berounka. Do kraje, který neopakovatelným stylem popisuje ve svých povídkách spisovatel Ota Pavel. Na procházce Rakovnickem poznáte kraj, v jehož části se nachází v čisté přírodě celá kaskáda rybníků, u kterých najdete odpočinek. V nádherných lesích plných hub a jiných lesních plodů načerpáte energii. Jedna část regionu vás zavede do míst, kde můžeme poodhalit nevyjasněné záhady a tajemství. Vášení přátelé, při návštěvě Rakovnicka na vás čeká plno zajímavých míst, která stojí za návštěvu a poznání.

Vítejte na Rakovnicku, v kraji Nezbedného bakaláře a zlatých úhořů, v kraji chmele a dobrého piva.

Pouze orientačně jsme rozdělili Rakovnicko do pěti částí. Snad vás následující řádky nalákají k návštěvě některého z míst našeho rozmanitého regionu.

Welcome to Rakovnicko region!

You are invited by us to a region in which the river Berounka peacefully flows through the magnificent Křivoklát forest. A region described by the writer Ota Pavel in short stories in his unrepeatably style. Taking a walk through the Rakovník Region will acquaint you with a countryside where there is a cascade of ponds in pure nature, in which you will find peace and relaxation. In wonderful forests full of mushrooms and other forest fruits, you will gain energy. One of the parts of the region will take you to places where you can discover unexplained mysteries and secrets.

Dear friends, a whole lot of interesting places worth visiting and acquaintance await you in Rakovnicko.

Welcome to Rakovnicko, region of the Prankful Bachelor and golden eels, the country of hops and good beer.

Only for orientation purposes, we have divided Rakovnicko into five parts. Perhaps the following lines will entice you to visit some part of our diverse region.



- Rakovník a okolí
- Jesenicko
- Křivoklátsko
- Novostrašcko
- Podžbánsko

Městské informační centrum
Husovo náměstí 114
269 01 Rakovník

tel.: (+420) 313 512 270
e-mail: icentrum@knihovna-rakovnik.cz
www.infocentrum-rakovnik.cz



Rakovnicko

Vítejte na Rakovnicku!




Vítejte na Rakovnicku, v kraji Nezbedného bakaláře a zlatých úhořů, v kraji chmele a dobrého piva...

Welcome to Rakovnicko, region of the Prankful Bachelor and golden eels, the country of hops and good beer...


- Rakovník a okolí
- Jesenicko
- Křivoklátsko
- Novostrašcko
- Podžbánsko

Vydala firma ADJUST ART, tel.: (+420) 251 626 019, e-mail: info@adjustart.cz, www.adjustart.cz © ADJUST ART, spol. s r. o.



Rakovník a okolí

Rakovník je půvabné město ležící necelých 60 km od Prahy v členité krajině s mohutným komplexem křivoklátských lesů. Dějiny města sahají do dávné minulosti, takže je zde dochována spousta zajímavých a cenných památek. Rakovník má kolem 17 tisíc obyvatel a je správním, kulturním i sportovním centrem regionu. Pravidelně se v Rakovníku pořádají hudební festivaly, divadelní přehlídky, sportovní turnaje a společenská setkání. Město je rozcestníkem mnoha turistických a cykloturistických tras, které vedou krásnou přírodou do jeho okolí.




Jesenicko

Vydáme-li se z Rakovníka západním směrem, dostaneme se do oblasti zvané Jesenicko. Krajina je zde velmi členitá, bohatá na výskyt lesů. Při pohledu od Rakovníka vystupuje jako řada zalesněných pahorků. Pro svoji harmonickou krajinu bylo Jesenicko vyhlášeno v roce 1994 přírodním parkem. V jeho centru pramení Rakovnický potok, nejdelší tok regionu, na kterém byla v minulosti vybudována celá řada rybníků. Na tomto území je řada zatopených lomů, kde žijí vzácní obojživelníci. V lesích roste vřes, množství borůvek, brusinek a hub. Za plody přírody i k rekreaci u rybníků přijíždí každoročně na Jesenicko mnoho návštěvníků.




Křivoklátsko

Oblast Křivoklátsko se rozprostírá v jihovýchodní části okresu Rakovník, od západu k východu ji protíná tok řeky Berounky. Krajina je typická množstvím hlubokých lesů, do kterých již v dávném středověku vyjžděli panovníci z Prahy za odpočinkem, na lovy a hony. Pro svoji středoevropskou jedinečnost bylo území v roce 1978 vyhlášeno za Chráněnou krajinnou oblast Křivoklátsko. Celá oblast se pyšní mnoha historickými památkami v čele s národní kulturní památkou hradem Křivoklátem.



Novostrašecsko

Novostrašecská krajina je zvláště v jižní části dosti členitá, je tvořena ornou půdou, zahradami, sady, v menší míře pastvinami a vodními plochami. Na jihu a na západě jsou velké lesní komplexy, na jihovýchodě se nachází Lánská obora s nádherným zámkem, který slouží jako letní sídlo prezidenta republiky. Novostrašecsko obývali již v dávnověku Kelty, právě zde byla nalezena památka na jejich osídlení – hlava Kelta. Město Nové Strašecí, ležící východně od Rakovníka u silnice Praha – Karlovy Vary, je se svými více než 5000 obyvateli druhým největším městem rakovnického regionu.




Rakovník and surrounding area

Rakovník is a charming town located less than 60 kilometres from Prague, in a rugged landscape with the massive complex of the Křivoklát forest. The history of the town dates back to the far past, so that many interesting and valuable monuments are preserved here. Rakovník has about 17,000 inhabitants, and it is the administrative, social, cultural, and sports centre of the region. Music festivals are regularly held in Rakovník, theatre shows, sport tournaments and meetings. The town is the crossroad of many hiking and cycling paths leading through beautiful nature into its surrounding countryside.



Jesenicko region

If we go from Rakovník to the west, we arrive in an area called Jesenicko. The countryside here is very diverse, rich in forests. In viewing it from Rakovník, it appears as a series of wooded hills. For its harmonic countryside, Jesenicko was declared a nature park in 1994. In its centre springs the Rakovnick stream, the longest in the region, on which a whole row of ponds was built in the past. There are many flooded quarries here, where many rare amphibians live. Heather grows in the forests, blueberries, cranberries and mushrooms abound. Many visitors come each year to Jesenicko for the fruit of nature and recreation by ponds.



Křivoklátsko region

The Křivoklátsko region spreads out in the southeastern part of the Rakovník district. From the west to the east the course of the Berounka river cuts through. The countryside is characterized by many deep forests, into which ancient medieval kings rode from Prague to relax by hunt or hunting. For its central European uniqueness, the territory was in 1978 declared a Protected Nature region, Křivoklátsko. The whole area boasts of many historical monuments, headed by the cultural monument Křivoklát castle.



Novostrašecsko region

The Novostrašecsko countryside, especially in its southern part is quite diverse, formed of arable land, gardens, orchards, and to a lesser degree by pastures and lakes. In the south and the west, there are large forest complexes, in the southeast there is Lánská park with a wonderful palace that serves as the summer residence of the President of the Republic. Novostrašecsko was occupied in ancient times by the Celts, and it is here that a monument of their settlement was found – the head of a Celt. The town of Nové Strašecí, lying east of Rakovník on the road Praha – Karlovy Vary, is the second largest town in the Rakovník region, with its more than 5,000 inhabitants.

