




PAVLÍKOV

Rozhledna, stojící pod vrcholem Senecké hory, byla vystavěna v letech 2014 – 2015 dle projektu Ing. arch. Eugena Točíka. Disponuje dvěma vyhlídkovými ochozy, z nichž první se nachází ve výšce 7,9 m a druhý ve výšce 18,4 m. Tato turisticky atraktivní stavba skýtá krásný výhled do Rakovnické kotliny s městem Rakovníkem, na hřebeny Doupovských hor, Krušných hor, Džbánů, Českého středohoří, Křivoklátskou pahorkatinu, Brdy s hradem Radyně a na městy Pavlíkov.

Standing just below of the top of the Senecke Mountains, the lookout was built between 2014 – 2015 and designed by Ing. Arch. Eugene Točík. There are two viewing galleries, the first of which is located at a height of 7.9 meters and the second is at a height of 18.4 meters. This attractive building offers a beautiful view of the Rakovnick valley and it also offers a spectacular view of the city Rakovník. Also visible is the ridge of the Doupovské Mountains, the Krušne Mountains, Pitcher, the Czech Central mountains, Křivoklátske hills, and Brdy with the castle Radyně as well as the town called Pavlíkov.

Celková výška / Total height: 21,55 m
Výška vyhlídkové plošiny / Height of the observation platform: 7,9 m a 18,4 m
Počet schodů / Number of steps: 104
Otevření rozhledny / Opening: 2015
Konstrukce / Construction: dřevo, beton, ocel / wood, concrete, steel
Souřadnice GPS / GPS coordinates: 50°05'94119"N, 13°7'257647"E
Kontakt / Contact: www.pavlikov.cz



TOBIAŠŮV VRCH

Rozhledna stojí na Tobiašově vrchu ve výšce 484 m n m, cca 4 km SZ od Jesenice, nedaleko křižovatky Plzeň - Žatec, Praha - Karlovy Vary. Vysílač kombinovaný s rozhlednou byl postaven v roce 1999 ve spolupráci mobilních operátorů Eurotel a Radiomobil. Jde o typizovanou příhradovou konstrukci. Výhled jižním směrem zastíňují stromy, ale jinak lze spatřit Přírodní park Jesenicko a pohoří Džbán, za dobré viditelnosti i České středohoří, Doupovské hory a Krušné hory s vrcholem Klínovec.

The lookout tower stands on Tobiašův vrch at a height of 484 m above sea level, approximately 4 km northwest from Jesenice, near the intersection of Plzeň – Žatec, Prague – Karlovy Vary. The transmitter tower combined with a lookout tower on Tobiašův vrch was built in 1999 in cooperation between two mobile operators Eurotel and Radiomobil. It is a modular lattice structure, which we may know from other lookout towers. From the tower is not visible only south direction where are trees. Otherwise can be seen for example Jesenice Natural Park, Džbán and when it's good visibility also central Bohemian Uplands, Doupov Mountains and the Ore Mountains with highest point – Klínovec.

Celková výška / Total height: 47,6 m
Výška vyhlídkové plošiny / Height of the observation platform: 25,7 m
Počet schodů / Number of steps: 137
Otevření rozhledny / Opening: 1999
Konstrukce / Construction: železná / iron
Souřadnice GPS / GPS coordinates: 50°7'56.177"N, 13°29'43.942"E
Kontakt / Contact: http://tobiasuvvrch.xf.cz/

KONTAKT / CONTACT


Městské informační centrum Rakovník
City Information Centre Rakovník
Husovo nám. 114
269 01 Rakovník
tel.: (+420) 313 512 270
e-mail: ico@knihovna-rakovnik.cz
www.infocentrum-rakovnik.cz



Rakovnicko z výšky



Rakovník region from a height




WWW.INFOCENTRUM - RAKOVNIK.CZ

Přijměte pozvání na Rakovnicko a přijďte si ho prohlédnout pěkně z výšky. Pokochejte se pohledem na krásu krajiny tohoto malebného regionu. Vašimi průvodci se na této cestě stanou stavby k tomuto účelu určené – rozhledny. Na Rakovnicku najdete celkem čtyři, které jsou v krajinně strategicky rozmístěny. Na severovýchodě stojí Mackova hora, na jihovýchodě Velká Buková a západní část rakovnického regionu je možné zhlédnout z Tobiašova vrchu. Zapomenout nesmíme ani na rakovnickou Vysokou bránu, která nabízí překrásný výhled na historické město Rakovník. Stačí jen „vyšlápnout pár schodů“ a vychutnat si tyto nezapomenutelné pohledy na členitou krajinu Rakovnicka.

Please accept our invitation to Rakovnicko and come to look at it from a height. Enjoy a view on beauties of this picturesque region. Your guides on this journey will be buildings especially built for this purposes – lookout towers. In Rakovnicko could be found four lookout towers, which are strategically placed in the landscape. In the northeast stands Mackova hora, in the southeast Velká Buková and the west part of the Rakovník region can be viewed from the top of Tobiašův vrch. We must not forget Vysoká brána, which offers breathtaking view of the historic city of Rakovník. Just “few steps” and we can enjoy these unforgettable views on the rugged landscape of Rakovnicko.

V roce 2015 vydala firma ADJUST ART, s.r.o. www.adjustart.cz © ADJUST ART, spol. s r. o.



VYSOKÁ BRÁNA

Vysoká brána byla původně jednou ze 4 bran, které byly součástí městského opevnění. Byla postavena v letech 1518–1524. Sloužila jako strážní věž. Strážný (branný) z věže hlásil pohyb nepřátel, požáry a jiné důležité události. Šestipodlažní stavba má otevřený ochoz a dlátovou střechu, předsunuté předbraní je zakončeno ochozem a cimbuřím se střilnami. Vysoká brána dnes slouží jako rozhledna a z jejího ochozu se nabízí výhled na celé město i široké okolí.

Vysoká brána was originally one of the four gates that were part of the city fortifications. It was built between 1518 and 1524 and served as a watchtower. The guard reported from the any enemy movement, fires and other important events. The six-storey building has an open gallery and chisel roof, gallery and battlements with loopholes. Vysoká brána now serves as a lookout tower and its gallery offers view on the entire city and surrounding neighbourhood.

Celková výška / Total height 46 m
Výška vyhlídkové plošiny / Height of the observation platform: 31,3 m
Počet schodů / Number of steps: 140
Stavba / Realization: 1518–1524
Konstrukce / Construction: kamenná / stone
Souřadnice GPS / GPS coordinate: 50°06'21", 14° 43'45"
Kontakt / Contact: www.muzeumtg.cz





MACKOVA HORA

Rozhledna na Mackově hoře (524 m n. m.) leží 1 km západně od města Nové Strašecí. Vznikla v roce 2001, kdy ji nechala vybudovat telekomunikační společnost Telefonica O2. Konstrukčně ji navrhl Ing. Janata jako moderní trubkový stožár ovinutý schodištěm. Po vystoupení budete odměněni pohledem na horu Říp, Lovoš, Milešovku, Klinovec, území Přírodního parku Džbán, křivoklátské lesy a také část Nového Strašecí.

A lookout tower at Mackova hora (524 meters above sea level) is located 1 km west from Nové Strašecí. It was founded in 2001 when a telecommunication company Telefonica O2 had it built. It was designed by Ing. Janata as a modern building with spiral staircase. After going up you will be rewarded with a view on mountain Říp, Lovoš, Milešovka, Klinovec, Džbán Natural Park, forests of Křivoklátsko and also part of Nové Strašecí.

Celková výška / Total height: 36 m
Výška vyhlídkové plošiny / Height of the observation platform: 21 m
Počet schodů / Number of steps: 98
Otevření rozhledny / Opening: 2001
Konstrukce / Construction: ocel / steel
Souřadnice GPS / GPS coordinates: 50°9'26.89"N, 13°52'49.51"E
Kontakt / Contact: <http://www.novestraseci.cz/turistika/rozhledna-mackova-hora/>



VELKÁ BUKOVÁ

Rozhledna stojí na okraji obce Velká Buková na Křivoklátsku v nadmořské výšce 445 metrů. Nabízí malebný výhled do okolní krajiny, především na Křivoklátskou vrchovinu a do údolí řeky Berounky, Radnickou vrchovinu, Brdy, Džbán, Národní přírodní rezervaci Týřov a za pěkného počasí až na Krušné hory. Podoba rozhledny je dílem architekta Karla Zusky.

The lookout tower stands at the edge of Velká Buková in Křivoklátsko at a height of 445 meters above sea level. It offers a picturesque view on the surrounding countryside, especially on the Křivoklátská vrchovina and the valley of the river Berounka, Radnická vrchovina, Brdy, Džbán, Týřov National Nature Reserve and in fine weather also the Ore Mountains. The tower is the work of architect Karel Zuska.

Celková výška / Total height: 14,2 m
Výška vyhlídkové plošiny / Height of the observation platform: 13,5 m
Počet schodů / Number of steps: 74
Otevření rozhledny / Opening: 2009
Konstrukce / Construction: kamenná základna, dřevěná / stone, wood
Souřadnice GPS / GPS coordinates: 50°1'56.627"N, 13°50'15.2"E
Kontakt / Contact: <http://www.velkabukova.cz/rozhledna/>