



ZAJÍMAVÁ MÍSTA V OKOLÍ RAKOVNÍKA

2

Aktualizace údajů 03/2020

NOVOSTRAŠECKO

KROUČOVÁ **Uhelná stezka**

Naučná stezka okolím obce – zaniklé kroučovské uhelné doly, památná Kroučovská lípa, kostel sv. Markéty – jedna z nejvýznamnějších staveb regionální architektury z neomítaného opukového zdiva atd. Okružní. Délka 4,5 km, začátek na návsi. V Kroučové se v roce 2016 natáčely některé scény filmu Po strništi bos.




Na Uhelné stezce

NOVÉ STRAŠECÍ **Městské muzeum**

Keltové na Novostrašecku (světznámý nálezk plastiky hlavy keltského druida z Mšeckých Žehrovic), zemědělství na Novostrašecku, krátkodobé výstavy.

U školy 123
Celoročně — út–pá 8–16, so 9–13, ne 13–17
Tel.: 313 572 563, 702 169 764
www.muzeumtg.m.cz



Hlava Kelta

Městská galerie Viktora Olivy

Výtvarné výstavy. V mezidobí výstava ukávek z díla malíře a ilustrátora Viktora Olivy (1861–1928), rodáka z Nového Strašecí (pamětní deska na rodném domě – Komenského náměstí 110).

Okružní 934 (budova Novostrašeckého KC)
Celoročně na požádání v Informačním centru (Havlíčková 1155):
po, út, čt, pá 9–12, 12.30–16; st 9–12, 12.30–18
nebo po domluvě na telefonu 313 572 340, 728 875 886, www.novestraseci.cz

Rozhledna Mackova hora

Telekomunikační stožár s vyhlídkovým ochozem ve výšce 21 m. Kruhový výhled – Křivoklátská vrchovina, České středohoří, Džbán atd. Rozhledna se nachází 1 km západně od města.

Duben, květen, červen — so, ne 9–16;
červenec–srpen — út–ne 9–16;
září — so, ne 9–16
Tel.: 603 449 663 (obsluha rozhledny)

SMILOVICE **Hradiště Dřevíč**

Významná archeologická a historická lokalita 2 km východně od Smilovic. Pozůstatky opevněného sídliště s řadou vzácných archeologických nálezů a jedinečnou vyhlídkou do kraje. Západně od Smilovic (3 km po zelené turistické trase) slavné poutní místo Dolní Ročov s klášterem augustiniánů (založen ve 14. století) a barokním kostelem Nanebevzetí Panny Marie od Kiliana Ignace Dientzenhofera.

SRBEČ **Kavárna Dobromysl**

Dobročinná kavárna v zámečku Srbeč (Srbeč 39, dolní část návsi), tréninkové pracoviště klientů Stacionáře Dobromysl. Výchozí místo k výletům do okolí, např. po žluté turistické trase na Evropsky významnou lokalitu Milská stráž (početná enkláva orchidejí vstavač nachový; 2 km ze Srbeče) nebo opačným směrem do Mšece s rozsáhlou soustavou rybníků na potoce Lodenice či pozoruhodnou Alejí veršů básníka Jaroslava Herdy na starém mšeckém hřbitově (přístup ke hřbitovu boční ulicí u restaurace Na knížecí).

www.dobromysl.info



Krajina u Kalivod a Srbeče

ČISTECKO



BŘEŽANY

Muzeum Špejchar

Historie obce a regionu – archeologie, těžba železné rudy, Hedčané (osídlení povodí potoka Javornice polskými zajatci v roce 1039), spolky, databáze s historií jednotlivých čísel popisných atd. Muzeum je umístěno ve zrekonstruované historické budově bývalé kontribuční sýpky.

Prohlídka od dubna do října po předchozí domluvě
na tel. 724 187 483, 724 858 103 nebo 604 824 722



Muzeum Špejchar v Břežanech

Naučná stezka

Vlastivěda Břežan – historie a zajímavosti kostela sv. Markéty, břežanští hasiči, původ břežanské přezdívky „Kolenáči“, velká povodeň na potoce Javornici 1872, popravy na Šibeničním vrchu, lidové slavnosti a obyčeje atd. Délka cca 2,5 km, začátek u Muzea Špejchar.



ČISTÁ

Muzeum Čistecka

Historie obce a regionu, mj. škola, spolky, měšťanská domácnost konce 19. století, mlýny na potoce Javornici, Jaroslav Vrchlický a další osobnosti atd.



Muzeum Čistecka

Náměstí Václavské 165

Otevřeno na požádání v obecní knihovně (protější budova radnice, přízemí).

Celoročně — po, st 8–11.30, 12–17; út 8–11.30, 12–16; čt, pá 8–11.30, 12–15

Tel.: 313 549 454 (OÚ), www.cista-obec.cz

Naučná stezka

Vlastivěda Čisté – pomník padlých, Čistecký mlýn, Jaroslav Vrchlický a Čistá, varhanářský rod Guthů, smírčí kříže, Jaroslav Hašek a Z. M. Kuděj v Čisté atd. Délka cca 1 km, začátek u radnice (čp. 1).

PODDŽBÁNSKO



DOMOUŠICE

Hrad Pravda

Rozsáhlé trosky středověkého hradu vystavěného z bíložluté horniny opuky. Dějiště mnoha strašidelných pověstí a pověstí o pokladech. Přístup po žluté turistické trase z Domoušic (2,2 km). Pod hradem při modré turistické trase do Konětop mohutný Čertův kámen.



Hrad Pravda



HŘEDLE

Obecní muzeum

Historie obce, zejména chmelařství a těžba uhlí.

Hředle 76 (u kostela)

1. a 3. sobotu v měsíci — 8–11.30 nebo po telefonické domluvě

Tel.: 724 148 384, www.hredle.cz



KOUNOV

Muzeum kounovských řad

Příběh Kounovských kamenných řad (objevení, historie bádání, teorie o původu atd.), poutní kaple sv. Vojtěcha, historie a zajímavosti Kounova (Brázdova sokolská opona, archeologie, těžba uhlí a keramických jílu atd.).

Kounov 49 (budova hostince U Tří lip)
Duben–říjen — út–ne 10–17
Tel.: 313 512 956 (OÚ), www.obec-kounov.cz

Kounovské kamenné řady

Čtrnáct rovnoběžných kamenných řad neznámého stáří a účelu. Řady dlouhé až několik set metrů tvoří kameny až o váze několika set kilogramů. 2,5 km severozápadně od Kounova. Přístup po značené turistické trase od Muzea kounovských řad. Na trase opravená poutní kaple sv. Vojtěcha (nepřístupná).



Kamenné řady



MUTĚJOVICE

Hrad Džbán

Torzo středověkého, pravděpodobně královského hradu. 3 km severně od Mutějovic po zelené turistické trase = naučné stezce Z Mutějovic na hrad Džbán.

Naučná stezka Z Mutějovic na hrad Džbán

Vlastivěda Mutějovic a okolí – mj. historie Mutějovic, počátky veřejného osvětlení, osobnosti (Gustav Kroupa – spolupracovník Marie Skłodowské-Curie), pověsti o Čertově kameni, slavné archeologické nálezy, prvorepubliková aféra Mutějovické uhlí, zajímavosti hradu Džbánu atd. Délka 3 km. Začátek u kostela sv. Václava. Neznačeno, po zelené turistické trase.

JESENICKO



JESENICE

Vlastivědné muzeum Jesenice

Expozice: Historický vývoj Jesenicka (mj. Tleský poklad skleněných kroužků, středověkého platidla), příroda Jesenicka, stará jesenická lékárna, bylinková zahrada, lapidárium kamenných památek (vč. dvou smírčích křížů).

Mírové náměstí 15
Celoročně — út, st, čt, pá 8–15.30; so 8–12; ne 13–17
Tel.: 313 599 359, 731 449 327, www.muzeumtgm.cz

Naučná stezka Jesenicko


Vlastivěda Jesenicka – mj. slavné archeologické nálezy, hrad a zámek Petrohrad, železniční trať Rakovník–Bečov, velká povodeň 1872, historie Jesenice jako letoviska, přírodní zajímavosti atd. Na trase: hrad a zámek Petrohrad (zámek nepřístupný), Krtské skály (viz Krty), jesenické rybníky. Okružní, délka cca 15 km, začátek na náměstí Míru v Jesenici.



Rybník Fikač

Naučná stezka Po stopách žuly

Jesenická žula a její dobývání – historie těžby žuly na Jesenicku, lom Bedlno – známá filmová lokalita, secesní jesenické vodárny atd. Okružní, délka cca 3 km, začátek na náměstí Míru.



Lom Bedlno

Muzeum Jesenická továrna

Historie zaniklé továrny na podkůvky, obuvnické nástroje, stavební kování a jiné kovové zboží v Jesenici. Osobnost zakladatele továrny Karla Lüftnera, majitele jednoho z prvních obchodních domů v Praze.

Oráčovská 10
po–pá 14–17, so–ne po tel. domluvě
Tel.: 606 731 714, www.jesenickatovarna.cz

Rozhledna Tobiášův vrch

Telekomunikační vysílač s vyhlídkovou plošinou ve výšce 26 m. Zajímavé výhledy na Rakovnicko, Doupovské hory, Džbán i Krušné hory. 4 km severovýchodně od Jesenice, při silnici I/27.

Od 15. 5. do 30. 9.
květen–září — so 11–17
GPS: 50.1322531N, 13.4957742E
www.kpr.kvalitne.cz/tobiasuvvrch/

KOLEŠOVICE **Sušárna chmele**

Zrekonstruovaný objekt historické sušárny chmele, prohlídka sušicího zařízení, výklad o pěstování a sušení chmele.



Chmelnice

Kolešovice 50 (dolní náves, směr Pšovky)
Prohlídka po tel. domluvě
Tel.: 731 515 601, www.chmele.webnode.cz

Kolešovka

Muzejní železnice (trať Krupá u Rakovníka–Kolešovice). O červencových a srpnových sobotách jízdy historického parního vlaku na trase Lužná u Rakovníka–Krupá–Kolešovice a zpět). Dvakrát denně tam, dvakrát denně zpátky. Jízdní řád na www.kolesovka.eu. V Kněževesi prohlídka expozice historických kolejových vozidel Klubu historie kolejové dopravy.

www.kolesovka.eu



Naučná stezka Krtské skály

Zajímavosti Krtských skal, oblasti bývalých žulových lomů (přírodní památka) – mj. historie krtských lomů, stavby z krtské žuly, pověsti o trasplácích a další krtské pověsti, přírodní zajímavosti atd. Okružní, délka cca 4 km, začátek na návsi v Krtech (před OÚ).




Naučná stezka Krtské skály



PETROHRAD

Hrad Petrohrad

Trosky středověkého hradu. Část hradu upravena v 19. století na romantickou rozhlednu s úchvatným výhledem do krajiny severozápadních Čech (Doupovské hory, Krušné hory, Schillerova rozhledna). Hrad byl součástí rozsáhlého krajinářského parku při zámku Petrohrad (zámek nepřístupný, park z větší části zpustlý). Na západním okraji parku (při silnici do Stebna) Tisíciletý dub. Přístup k hradu po červené turistické trase od zámku Petrohrad (1,5 km).



Petrohradské skály

Tipy na další zajímavá výletní místa
v uvedené oblasti:

Městské informační centrum Rakovník

Husovo náměstí 114

Leden–duben — po–pá 9–17;

květen–srpen — po–pá 9–17.30, so (od 9. 5.) — 9–12;

září–prosinec — po–pá 9–17.

Tel.: 313 512 270, icentrum@knihovna-rakovnik.cz,

www.infocentrum-rakovnik.cz